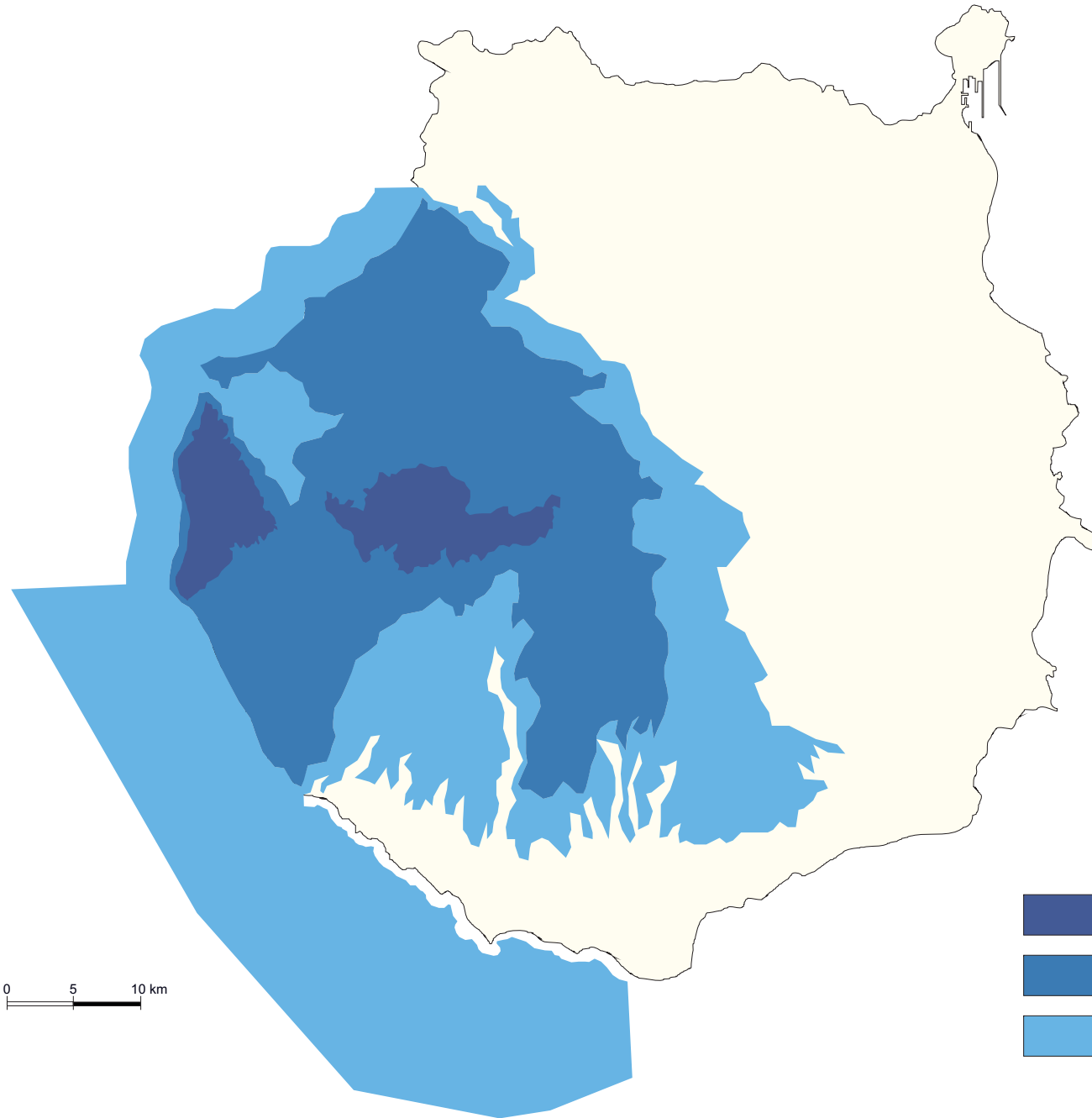


Reserva Mundial de la Biosfera de Gran Canaria



Zona Núcleo



Zona Tampón o de Amortiguación

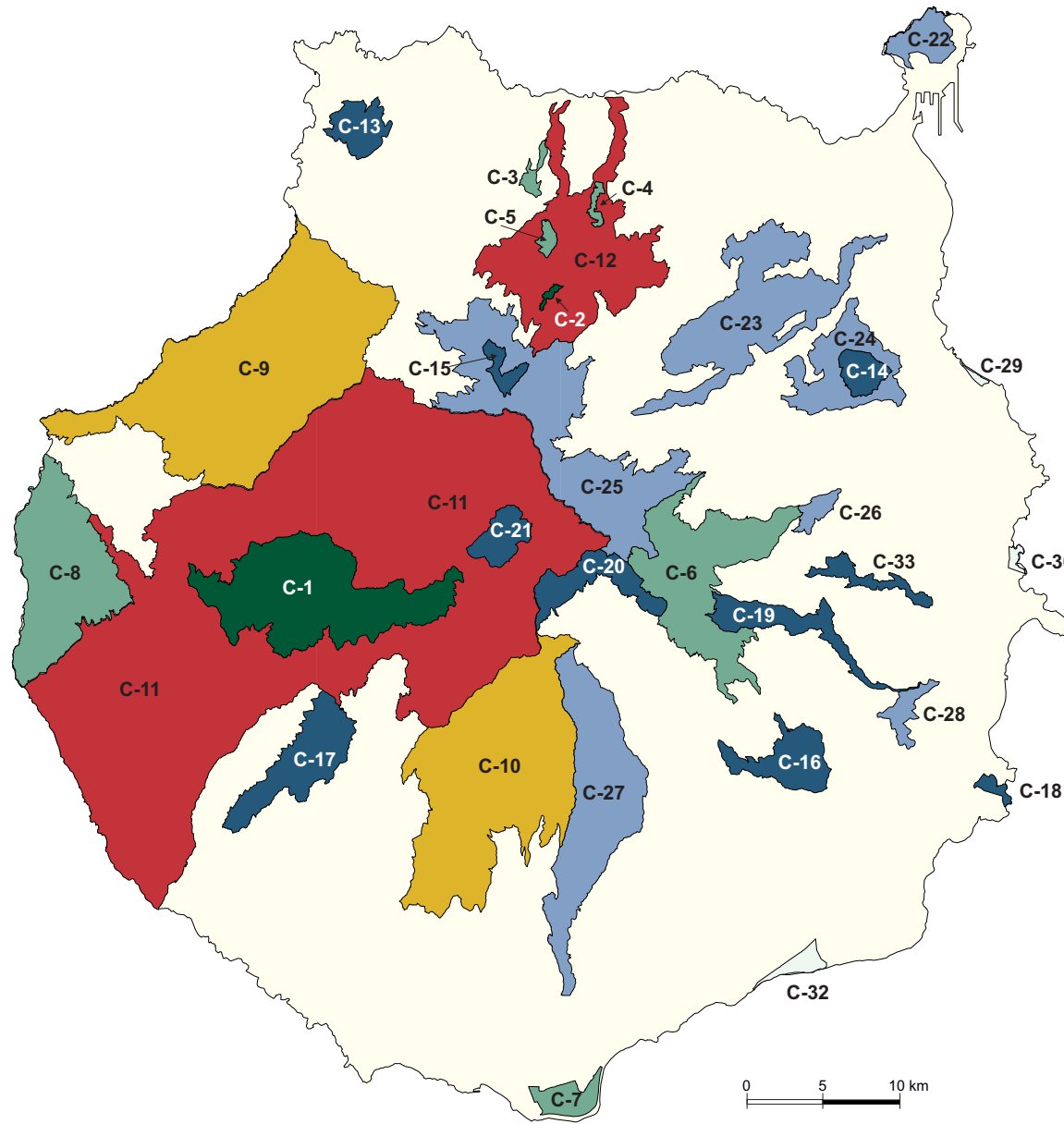


Zona de Transición

Espacios Naturales Protegidos en Gran Canaria

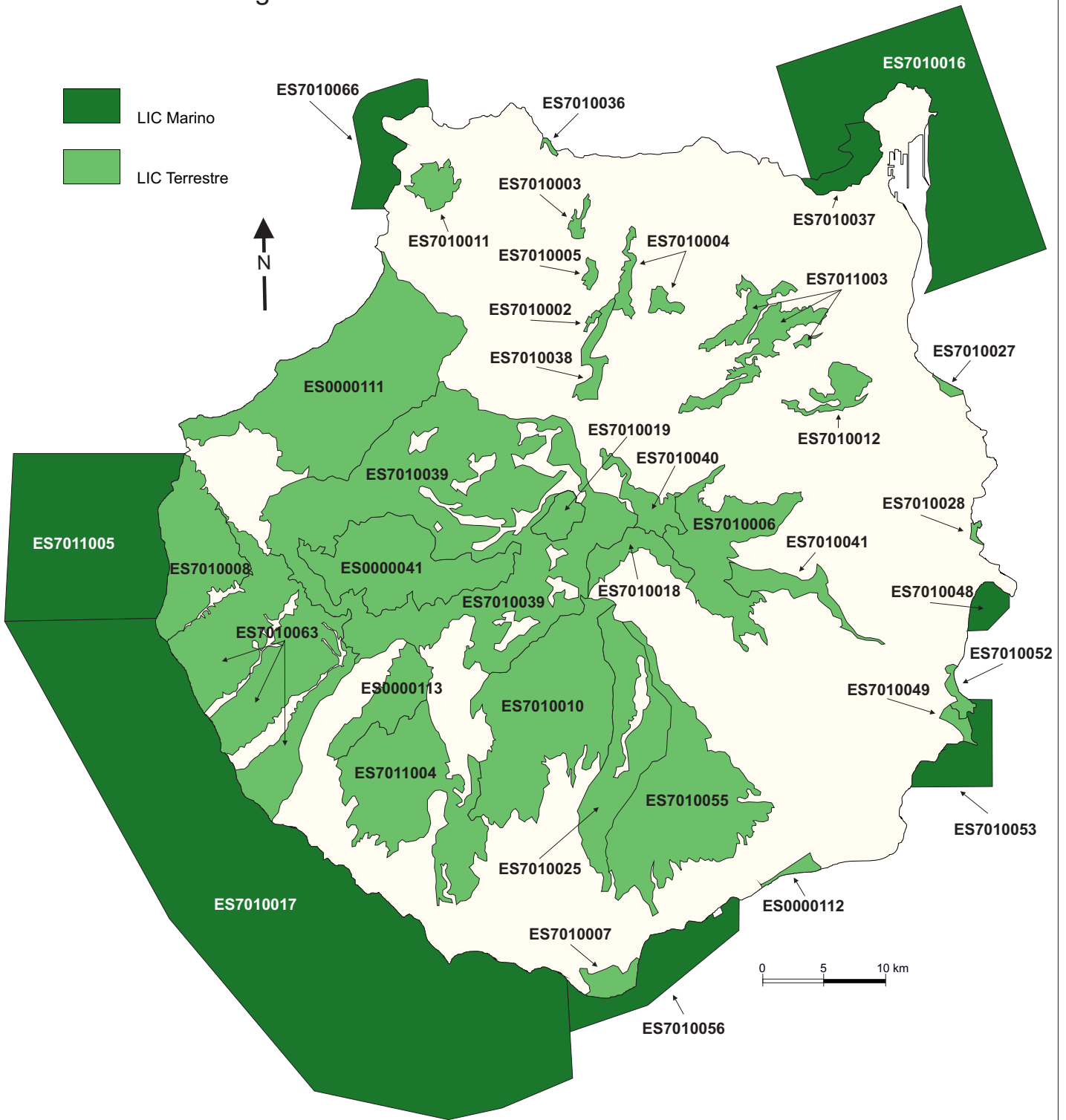
Código Nombre

C-1	Reserva Natural Integral de Inagua
C-2	Reserva Natural Integral de Barranco Oscuro
C-3	Reserva Natural Especial de El Brezal
C-4	Reserva Natural Especial de Azuaje
C-5	Reserva Natural Especial de Los Tilos de Moya
C-6	Reserva Natural Especial de Los Marteles
C-7	Reserva Natural Especial de las Dunas de Maspalomas
C-8	Reserva Natural Especial de Güigüi
C-9	Parque Natural de Tamadaba
C-10	Parque Natural de Pílancones
C-11	Parque Rural de El Nublo
C-12	Parque Rural de Doramas
C-13	Monumento Natural de Amagro
C-14	Monumento Natural de Bandama
C-15	Monumento Natural de Montañón Negro
C-16	Monumento Natural de Roque Aguayro
C-17	Monumento Natural de Tauro
C-18	Monumento Natural de Arinaga
C-19	Monumento Natural de Barranco de Guayadeque
C-20	Monumento Natural de los Riscos de Tirajana
C-21	Monumento Natural de Roque Nublo
C-22	Paisaje Protegido de La Isleta
C-23	Paisaje Protegido de Pino Santo
C-24	Paisaje Protegido de Tafira
C-25	Paisaje Protegido de Las Cumbres
C-26	Paisaje Protegido de Lomo Magullo
C-27	Paisaje Protegido de Fataga
C-28	Paisaje Protegido de Montaña de Agüimes
C-29	Sitio de Interés Científico de Jinámar
C-30	Sitio de Interés Científico de Tufia
C-31	Sitio de Interés Científico de Roque de Gando
C-32	Sitio de Interés Científico de Juncalillo del Sur



	Reserva Natural Integral
	Reserva Natural Especial
	Parque Natural
	Parque Rural
	Monumento Natural
	Paisaje Protegido
	Sitio de Interes Cientifico

Lugares de Interés Comunitario en Gran Canaria



LIC Marinos

Código	Nombre
ES7010016	Área marina de La Isleta
ES7010048	Bahía de Gando
ES7010037	Bahía del Confital
ES7010066	Costa de Sardina del Norte
ES7010017	Franja marina de Mogán
ES7010053	Playa del Cabrón
ES7010056	Sebadales de Playa del Inglés
ES7011005	Sebadales de Güigüí

LIC Terrestres

Código	Nombre
ES7010011	Amagro
ES7010055	Amurga
ES7010049	Arinaga
ES7010004	Azuaje
ES7010012	Bandama
ES7010041	Barranco de Guayadeque
ES7010038	Barranco de La Virgen
ES7010002	Barranco Oscuro
ES7010003	El Brezal

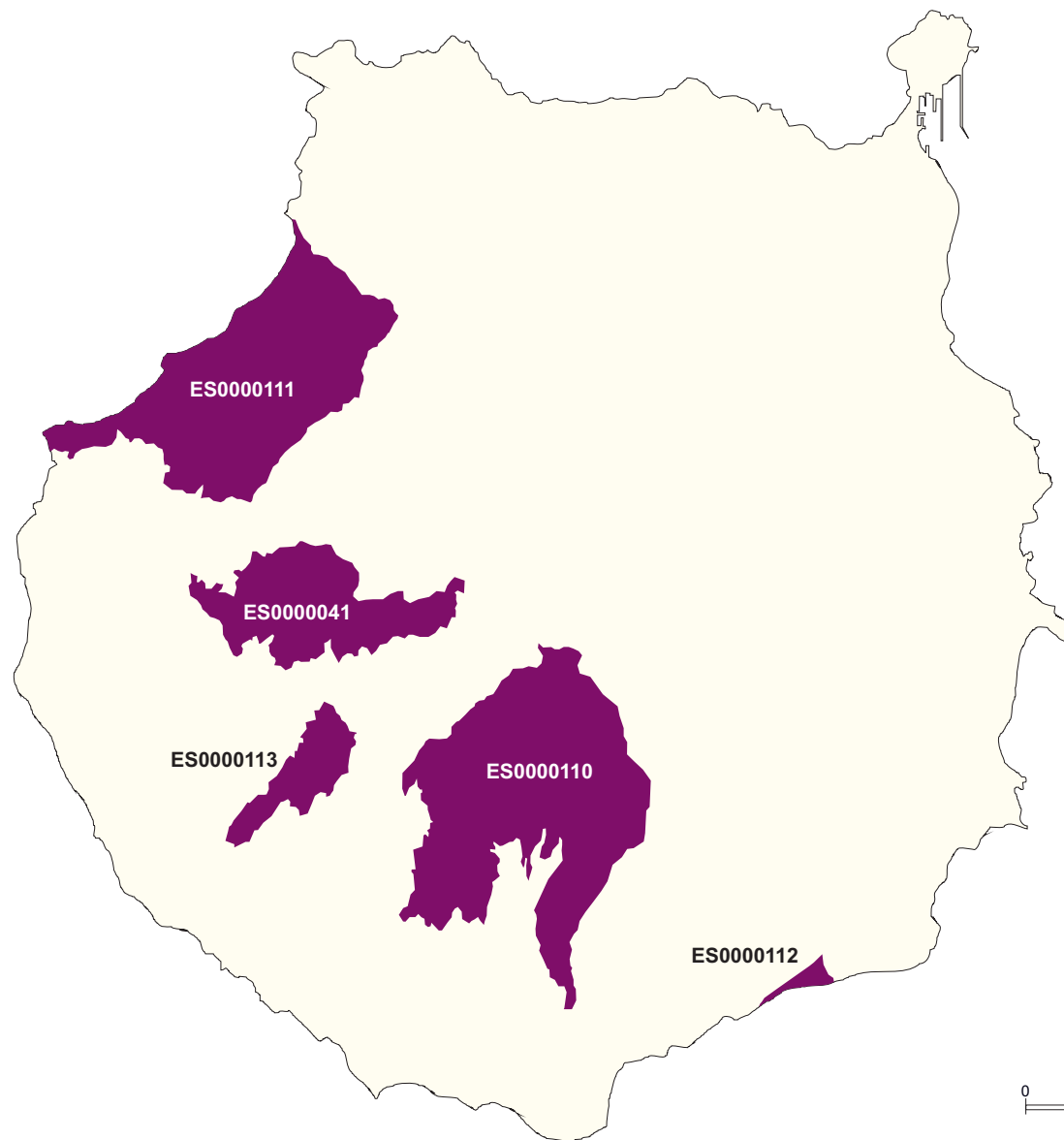
LIC Terrestres

ES7010039	El Nublo II
ES7010025	Fataga
ES7010008	Güigüí
ES7010040	Hoya del Gamonal
ES7010027	Jinámar
ES0000112	Juncalillo del Sur
ES7010007	Las Dunas de Maspalomas
ES7010006	Los Marteles
ES7010005	Los Tilos de Moya
ES0000113	Macizo de Tauro
ES7011004	Macizo de Tauro II

LIC Terrestres

ES7010063	Nublo
ES0000041	Ojeda, Inagua y Pajonales
ES7010010	Pilancones
ES7011003	Pino Santo
ES7010052	Punta de la Sal
ES7010036	Punta del Mármol
ES7010018	Riscos de Tirajana
ES7010019	Roque Nublo
ES0000111	Tamadaba
ES7010028	Tufia

Zonas de Especial Protección para las Aves en Gran Canaria



Código

Nombre

ES0000041	Ojeda, Inagua y Pajonales
ES0000110	Ayagaures y Pilacones
ES0000111	Tamadaba
ES0000112	Juncalillo del Sur
ES0000113	Macizo de Tauro